

Kertas Statut 23 Tahun 2025

MALAYSIA

DIKEMUKAKAN DALAM DEWAN RAKYAT/NEGARA MENURUT STATUT

P.U. (A) 355.

AKTA JALAN PERSEKUTUAN 1959

PERINTAH JALAN PERSEKUTUAN (SKIM FELDA) (PINDAAN) (No. 4) 2024

PADA menjalankan kuasa yang diberikan oleh seksyen 3 Akta Jalan Persekutuan 1959 [*Akta 376*], Menteri, setelah berunding dengan Kerajaan Negeri Sembilan, membuat perintah yang berikut:

Nama dan permulaan kuat kuasa

1. (1) Perintah ini bolehlah dinamakan **Perintah Jalan Persekutuan (Skim Felda) (Pindaan) (No. 4) 2024**.

(2) Perintah ini mula berkuat kuasa pada 30 November 2024.

Pindaan Jadual Pertama

2. Perintah Jalan Persekutuan (Skim Felda) 1991 [*P.U. (A) 449/1991*], yang disebut “Perintah ibu” dalam Perintah ini, dipinda dalam Jadual Pertama di bawah kepala Negeri Sembilan—

(a) dengan menggantikan butiran “Serting 1-4” dan butir-butir yang berhubung dengannya butiran dan butir-butir yang berikut:

Nama Skim FELDA	Nombor Laluan bagi Jalan Masuk	Jalan Masuk (km)	Jalan Kampung (km)
“Serting 1-4	1268	3.557	33.492”;

(b) dengan memotong butiran “Jalan Utama Serting Hilir” dan butir-butir yang berhubung dengannya;

- (c) dengan menggantikan butiran “Lui Selatan” dan butir-butir yang berhubungan dengannya butiran dan butir-butir yang berikut:

Nama Skim FELDA	Nombor Laluan bagi Jalan Masuk	Jalan Masuk (km)	Jalan Kampung (km)
“Lui Selatan	1273	0.890	13.776”;

- (d) dengan memasukkan selepas butiran “Titi” dan butir-butir yang berhubungan dengannya butiran dan butir-butir yang berikut:

Nama Skim FELDA	Nombor Laluan bagi Jalan Masuk	Jalan Masuk (km)	Jalan Kampung (km)
“Serting Hilir 1-7	—	—	45.194”;

- (e) dengan memotong butiran “Serting Hilir 4-7” dan butir-butir yang berhubungan dengannya; dan

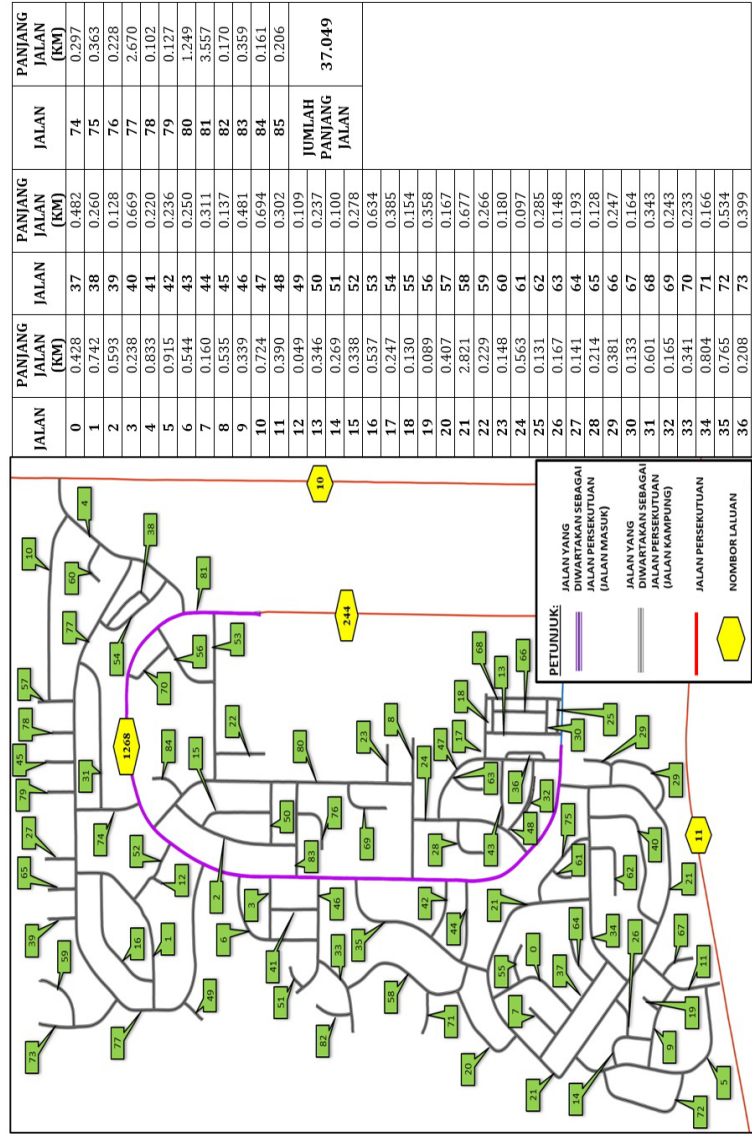
- (f) dengan menggantikan butiran “Palong 16-Tembangau” dan butir-butir yang berhubungan dengannya butiran dan butir-butir yang berikut:

Nama Skim FELDA	Nombor Laluan bagi Jalan Masuk	Jalan Masuk (km)	Jalan Kampung (km)
“Palong 16-Tembangau	1293	7.141	—”.

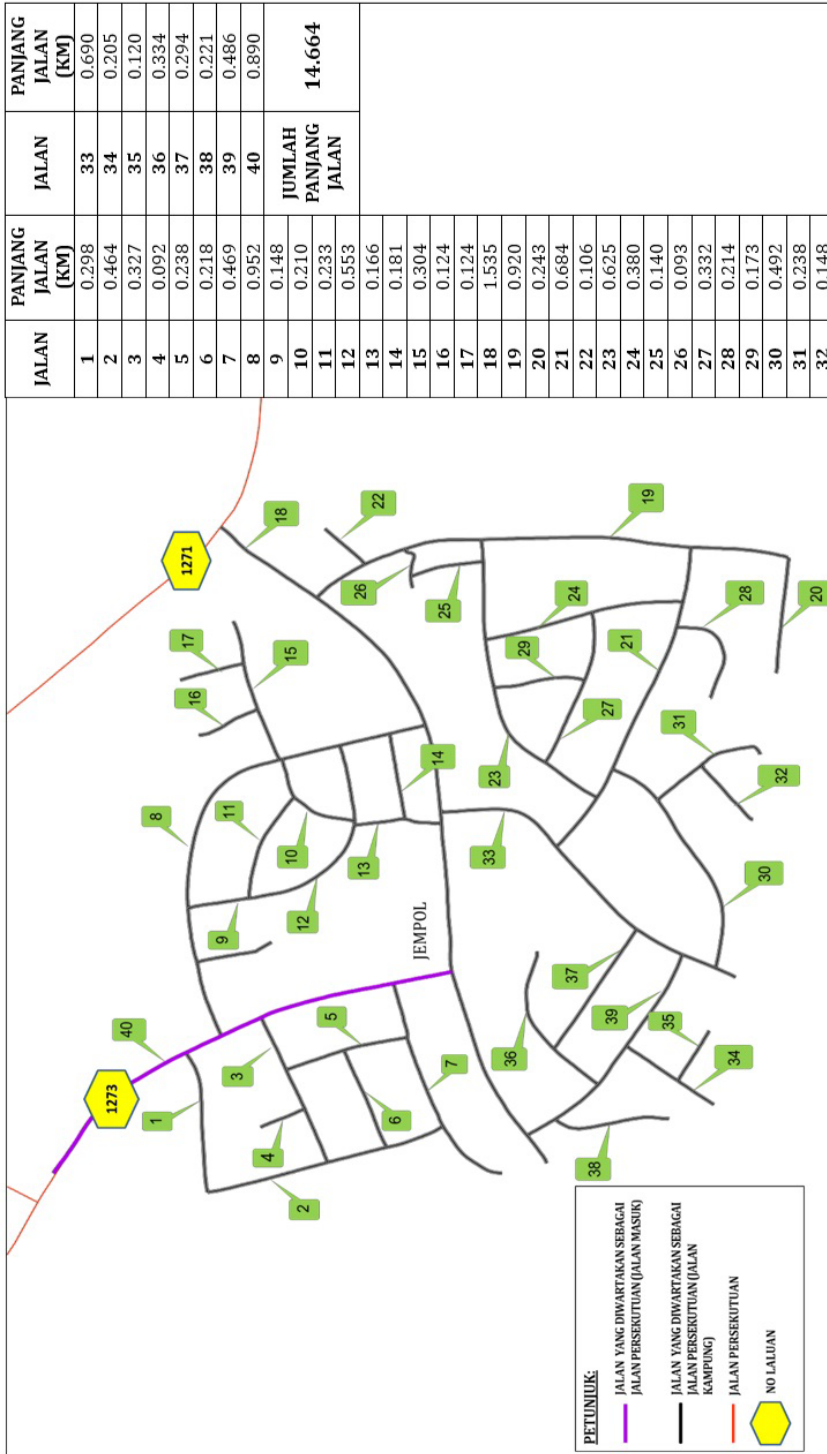
Pindaan Jadual Kedua

3. Perintah ibu dipinda dalam Jadual Kedua dengan memasukkan selepas PETA 26: PALONG 16-TEMBANGAU (PAHANG) peta yang berikut:

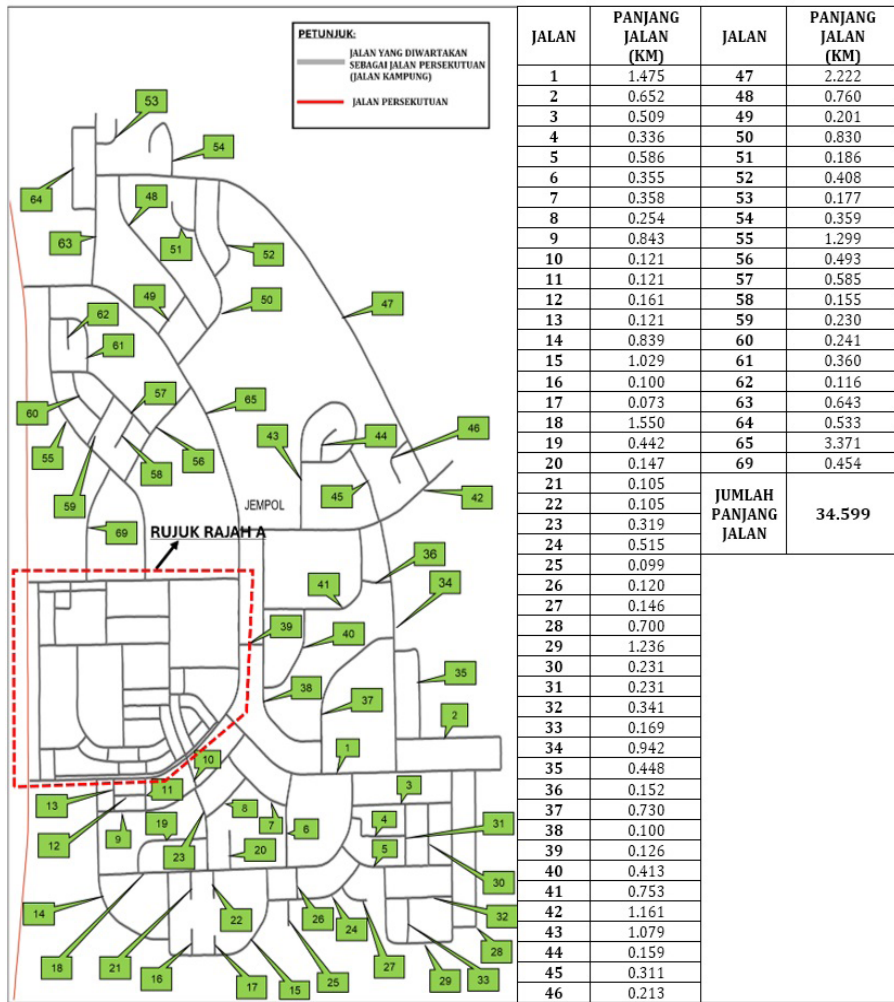
“PETA 27: SERTING 1-4



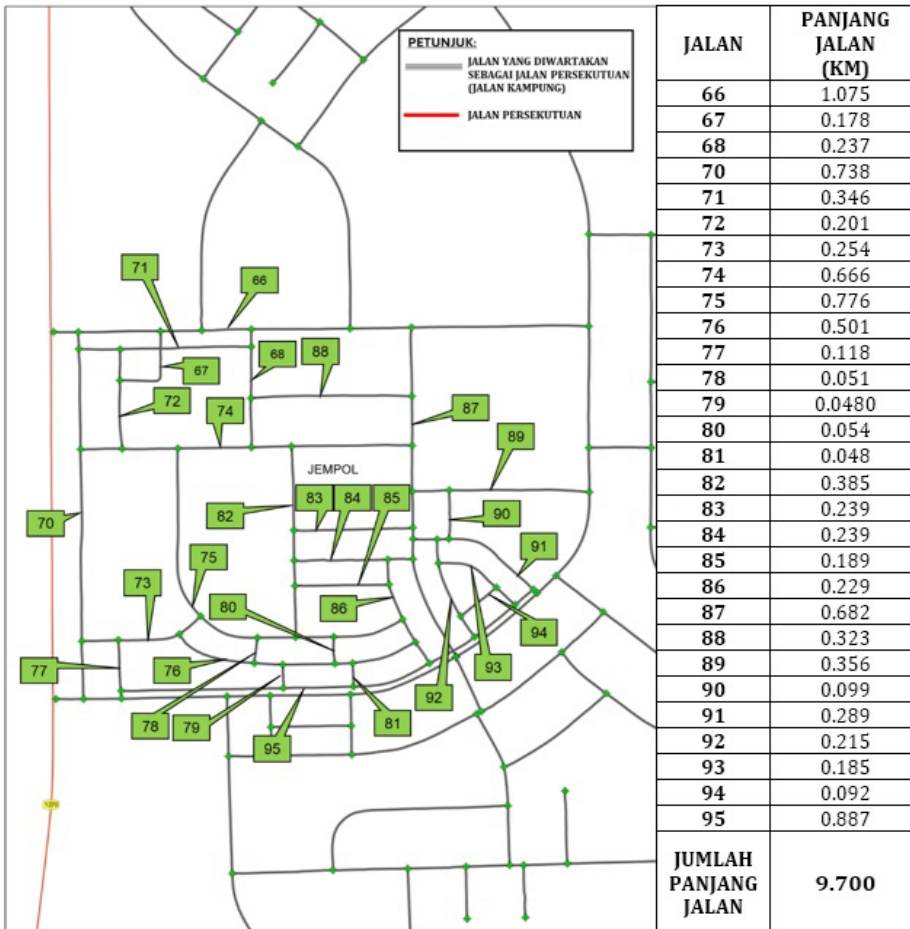
PETA 28: LUI SELATAN



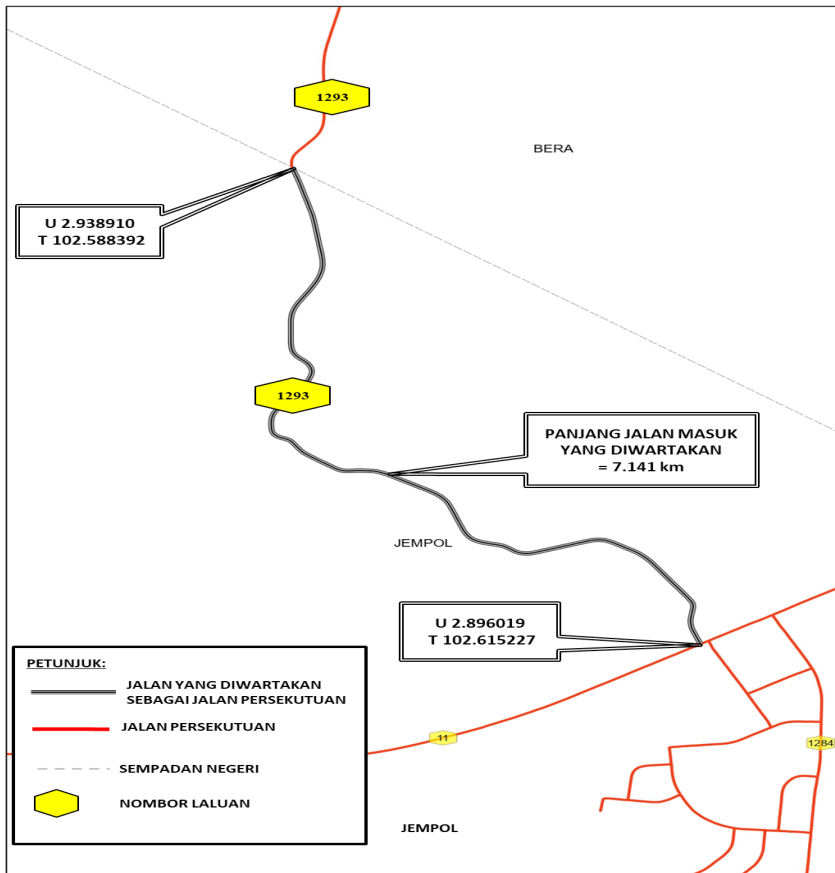
PETA 29: SERTING HILIR



RAJAH A



PETA 30: PALONG 16-TEMBANGAU (NEGERI SEMBILAN)



Dibuat 21 November 2024
[KKR.100-1/2/19; PN(PU2)391/JLD.51]

DATO SRI ALEXANDER NANTA LINGGI
Menteri Kerja Raya

FEDERAL ROADS ACT 1959

FEDERAL ROADS (FELDA SCHEME) (AMENDMENT) (NO. 4) ORDER 2024

IN exercise of the powers conferred by section 3 of the Federal Roads Act 1959 [Act 376], the Minister, after consultation with the State Government of Negeri Sembilan, makes the following order:

Citation and commencement

1. (1) This order may be cited as the **Federal Roads (Felda Scheme) (Amendment) (No. 4) Order 2024**.

(2) This Order comes into operation on 30 November 2024.

Amendment of First Schedule

2. The Federal Roads (Felda Scheme) Order 1991 [*P.U. (A) 449/1991*], which is referred to as “the principal Order” in this Order, is amended in the First Schedule under the heading of Negeri Sembilan—

(a) by substituting for item “Serting 1-4” and the particulars relating to it the following item and particulars:

Name of FELDA Scheme	Route Number for Approach Roads	Approach Roads (km)	Village Roads (km)
“Serting 1-4	1268	3.557	33.492”;

(b) by deleting item “Jalan Utama Serting Hilir” and the particulars relating to it;

(c) by substituting for item “Lui Selatan” and the particulars relating to it the following item and particulars:

Name of FELDA Scheme	Route Number for Approach Roads	Approach Roads (km)	Village Roads (km)
“Lui Selatan	1273	0.890	13.776”;

(d) by inserting after item “Titi” and the particulars relating to it the following item and particulars:

Name of FELDA Scheme	Route Number for Approach Roads	Approach Roads (km)	Village Roads (km)
“Serting Hilir 1-7	—	—	45.194”;

(e) by deleting item “Serting Hilir 4-7” and the particulars relating to it; and

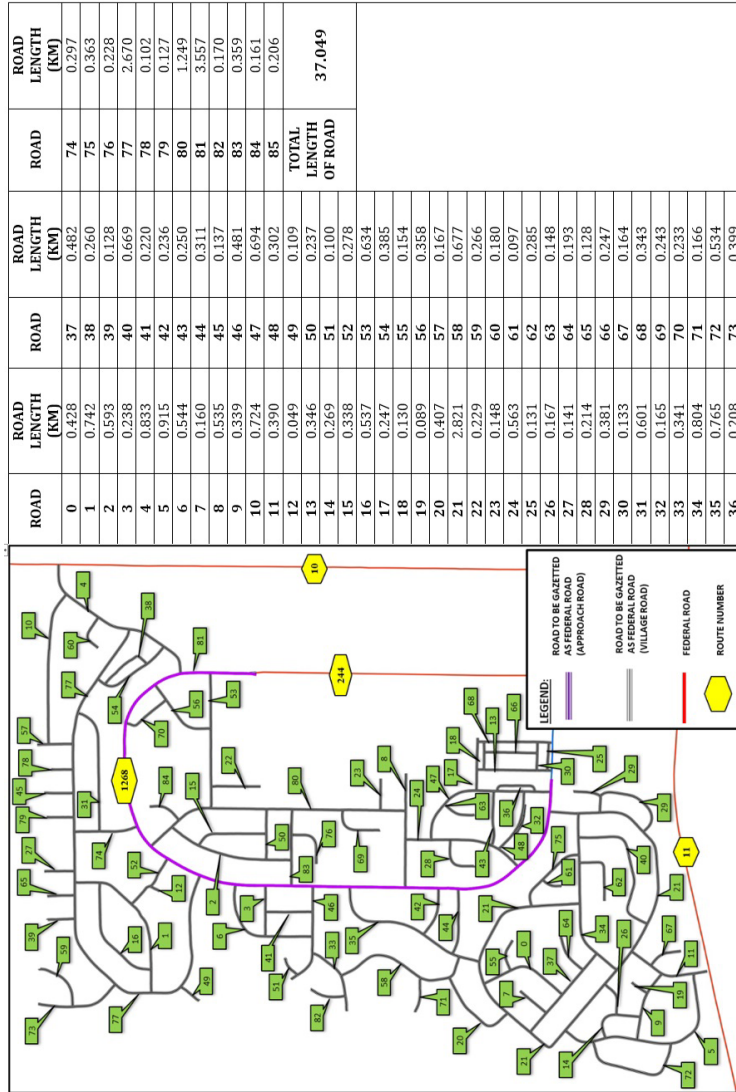
(f) by substituting for item “Palong 16-Tembangau” and the particulars relating to it the following item and particulars:

Name of FELDA Scheme	Route Number for Approach Roads	Approach Roads (km)	Village Roads (km)
“Palong 16-Tembangau	1293	7.141	—”.

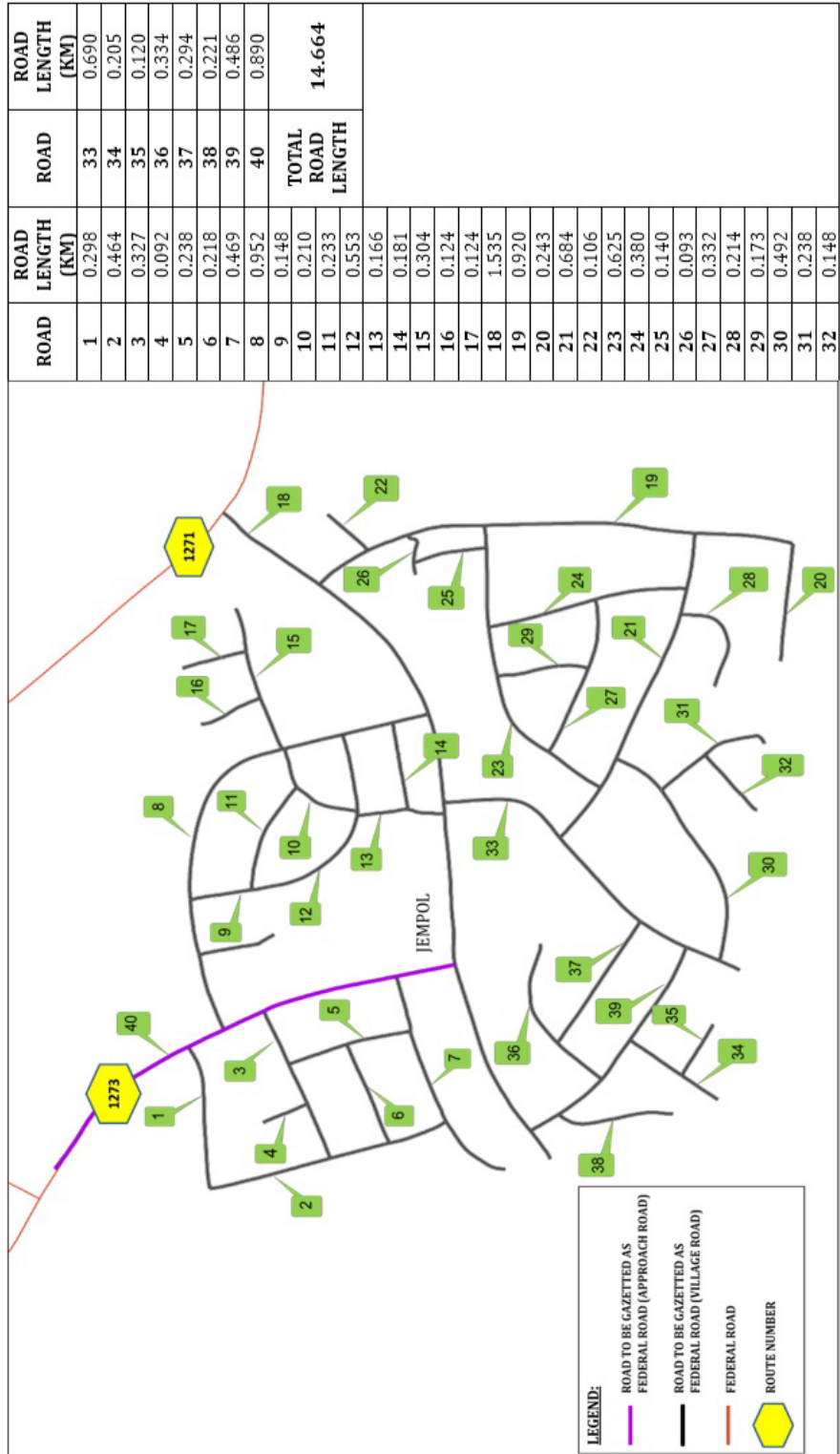
Amendment of Second Schedule

3. The principal Order is amended in the Second Schedule by inserting after MAP 26: PALONG 16-TEMBANGAU (PAHANG) the following maps:

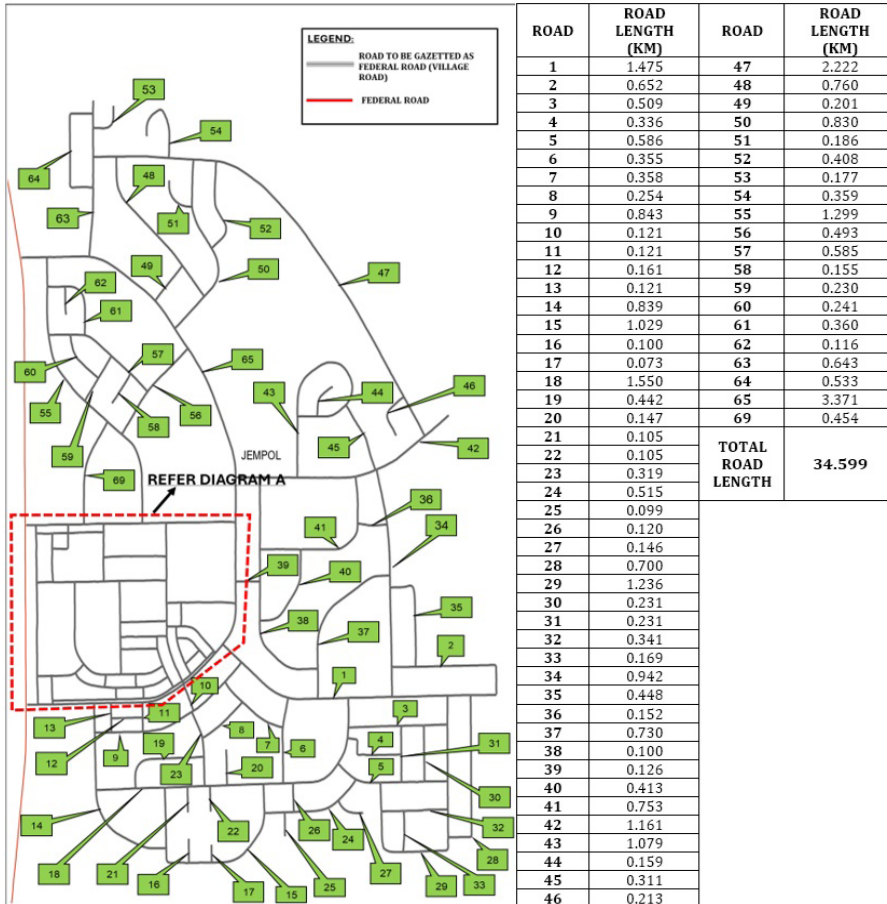
“MAP 27: SERTING 1-4



MAP 28: LUI SELATAN

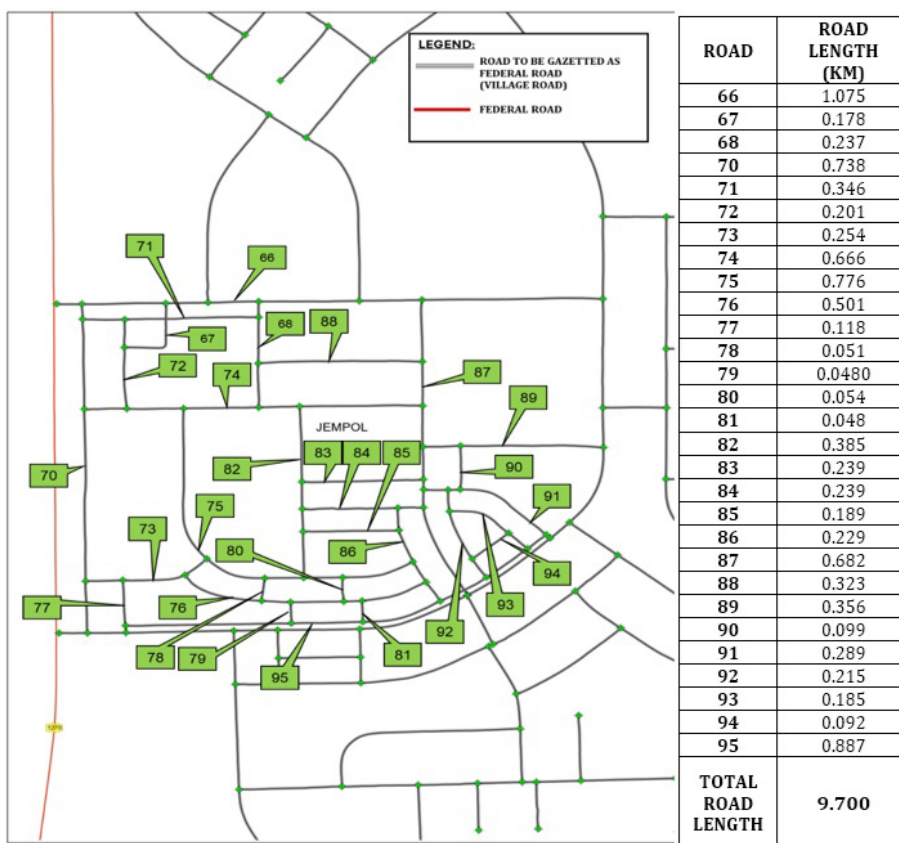


MAP 29: SERTING HILIR

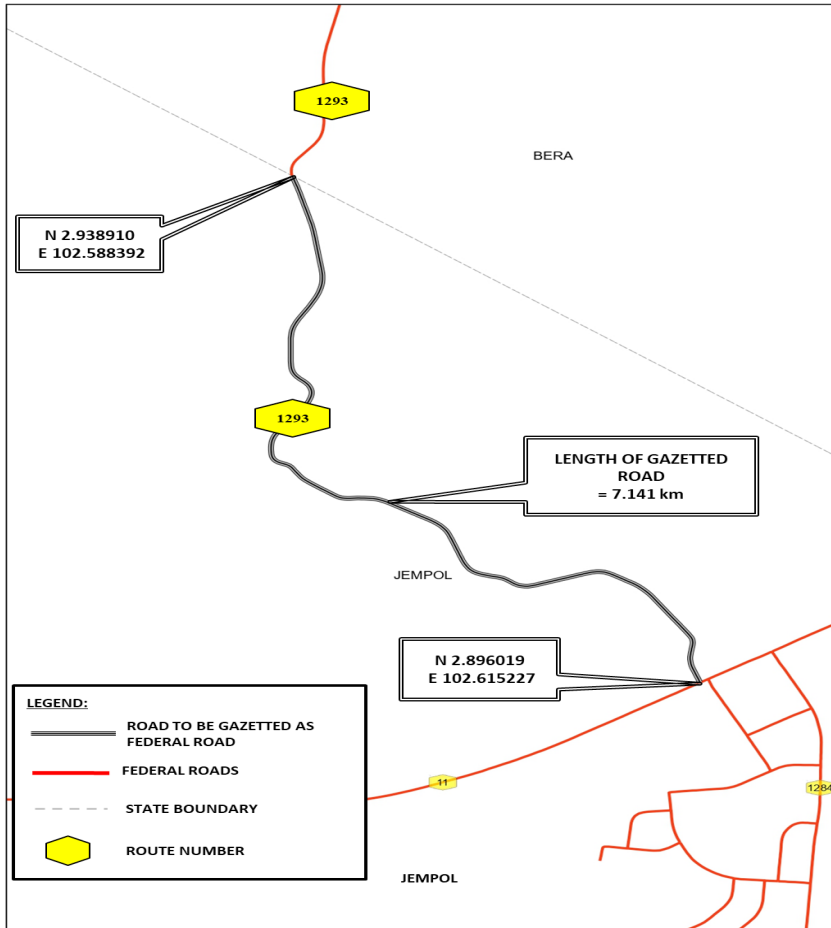


ROAD	ROAD LENGTH (KM)	ROAD	ROAD LENGTH (KM)
1	1.475	47	2.222
2	0.652	48	0.760
3	0.509	49	0.201
4	0.336	50	0.830
5	0.586	51	0.186
6	0.355	52	0.408
7	0.358	53	0.177
8	0.254	54	0.359
9	0.843	55	1.299
10	0.121	56	0.493
11	0.121	57	0.585
12	0.161	58	0.155
13	0.121	59	0.230
14	0.839	60	0.241
15	1.029	61	0.360
16	0.100	62	0.116
17	0.073	63	0.643
18	1.550	64	0.533
19	0.442	65	3.371
20	0.147	69	0.454
21	0.105	TOTAL ROAD LENGTH	34.599
22	0.105		
23	0.319		
24	0.515		
25	0.099		
26	0.120		
27	0.146		
28	0.700		
29	1.236		
30	0.231		
31	0.231		
32	0.341		
33	0.169		
34	0.942		
35	0.448		
36	0.152		
37	0.730		
38	0.100		
39	0.126		
40	0.413		
41	0.753		
42	1.161		
43	1.079		
44	0.159		
45	0.311		
46	0.213		

DIAGRAM A



MAP 30: PALONG 16-TEMBANGAU (NEGERI SEMBILAN)



Made 21 November 2024
[KKR.100-1/2/19; PN(PU2)391/JLD.51]

DATO SRI ALEXANDER NANTA LINGGI
Minister of Works